

# Überbauungsordnung ZPP "Lohn-Bellevue Süd"

Parzellen 574, 572, 537 und "Jersingenstrasse"

## ÜBERBAUUNGSPLAN

Mst. 1 : 1'000

Fassung 16.03.2009


### Legende :




Perimeter



Baufeld




Baulinien



Gestaltungsbaulinie



Strasse/Trottoir der Basiserschliessung




Fusswege Basiserschliessung



Platanlagen PA




Aussichtsplatz AP



Zentraler Quartierplatz




Zufahrten Einstellhallen (indikativ)



Besucherparkplätze



Gemeinschaftsbereiche a b c




Spielfläche



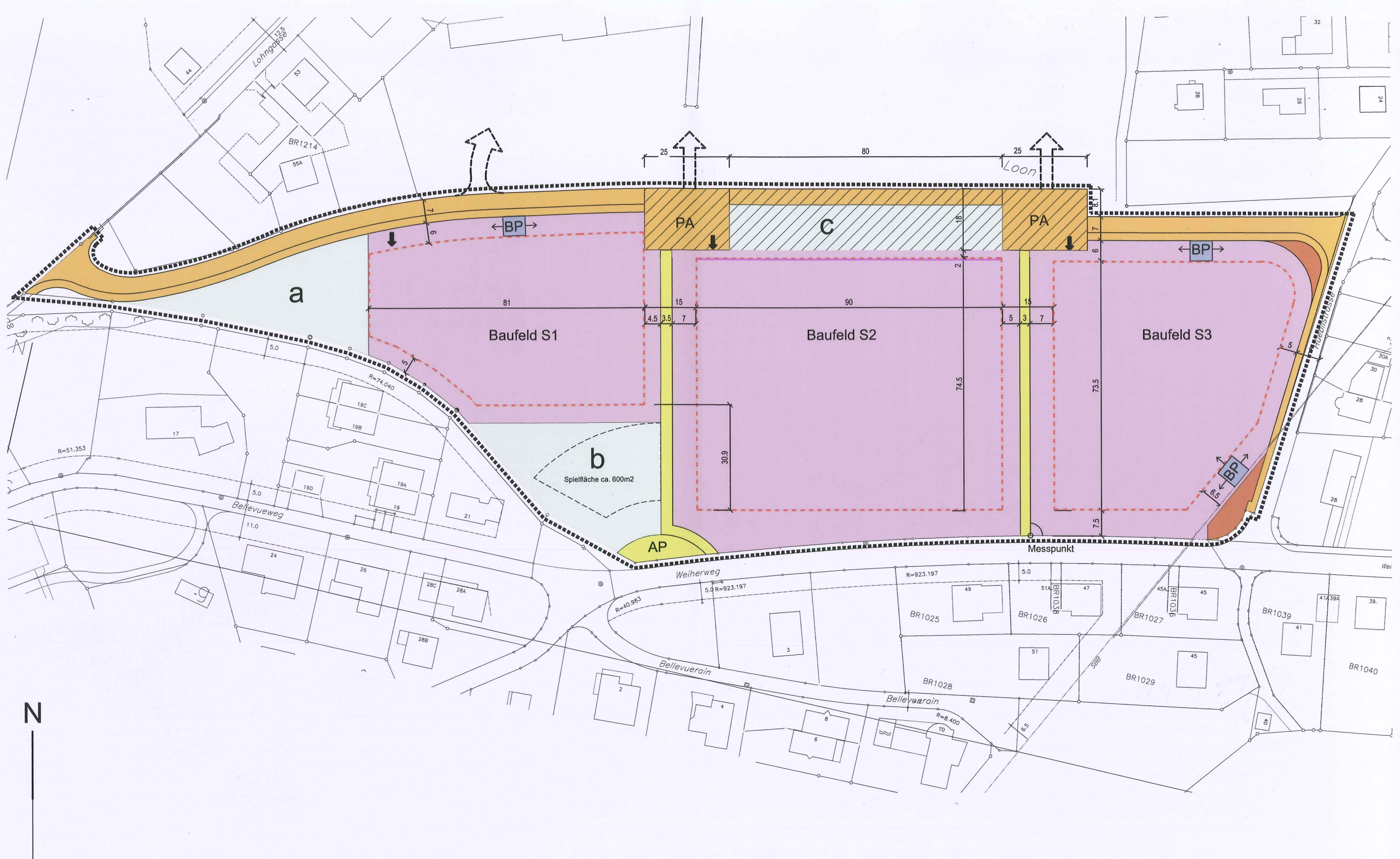
Freihaltebereich Strassenausbau (Basiserschliessung)

### Hinweis :



Strassen- und Fussgängerverbindungen an "UeO Nord"

**AUFLAGE**



## Genehmigungsvermerke

Vorprüfung vom 5. Mai 2008 und vom 12. Januar 2009

Publikation im Amtsanzeiger vom

Öffentliche Auflage vom

- Eingegangene Einsprachen:
- Erledigte Einsprachen:
- Unerledigte Einsprachen:
- Rechtsverwahrungen:

### **Beschlossen durch den Gemeinderat Port am**

Namens der Einwohnergemeinde:

Der Präsident: ..... Der Sekretär: .....

Die Richtigkeit dieser Angaben bescheinigt:

Port, den: ..... Der Gemeindeschreiber: .....

**Genehmigt durch das Amt für Gemeinden und Raumordnung am:**