

Gemeinde Port

Überbauungsordnung ZPP "Lohn-Bellevue Süd"

Parzellen 574, 572, 537 und "Jersingenstrasse"

ÜBERBAUUNGSPLAN

Mst. 1 : 1'000

Fassung 21.09.2009


Legende :




Perimeter



Baufeld



Baulinien



Gestaltungsbaulinie



Strasse/Trottoir der Basiserschliessung



Fusswege Basiserschliessung



Platzanlagen PA



Aussichtsplatz AP




Zentraler Quartierplatz



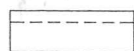
Zufahrten Einstellhallen (indikativ)



Besucherparkplätze



Gemeinschaftsbereiche a b c



Spielfläche



Freihaltebereich Strassenausbau (Basiserschliessung)

Hinweis :



Strassen- und Fussgängerverbindungen an "UeO Nord"

2. AUFLAGE

Genehmigungsvermerke

Vorprüfung vom 5. Mai 2008 und vom 12. Januar 2009

Publikation im Amtsanzeiger vom 19. März 2009 und 26. März 2009

1. Öffentliche Auflage vom 24. März bis 30. April 2009

- Einspracheverhandlungen vom 1. Juli 2009, 2. Juli 2009, 3. Juli 2009 und 7. Juli 2009
- Erledigte Einsprachen:
- Unerledigte Einsprachen:
- Rechtsverwahrungen:

Publikation im Amtsanzeiger vom

2. Öffentliche Auflage vom

- Einsprachenverhandlung vom
- Erledigte Einsprachen:
- Unerledigte Einsprachen:
- Rechtsverwahrungen:

Beschlossen durch den Gemeinderat Port am

Namens der Einwohnergemeinde:

Der Präsident: Der Sekretär:

Die Richtigkeit dieser Angaben bescheinigt:

Port, den: Der Gemeindeschreiber:

Genehmigt durch das Amt für Gemeinden und Raumordnung am: